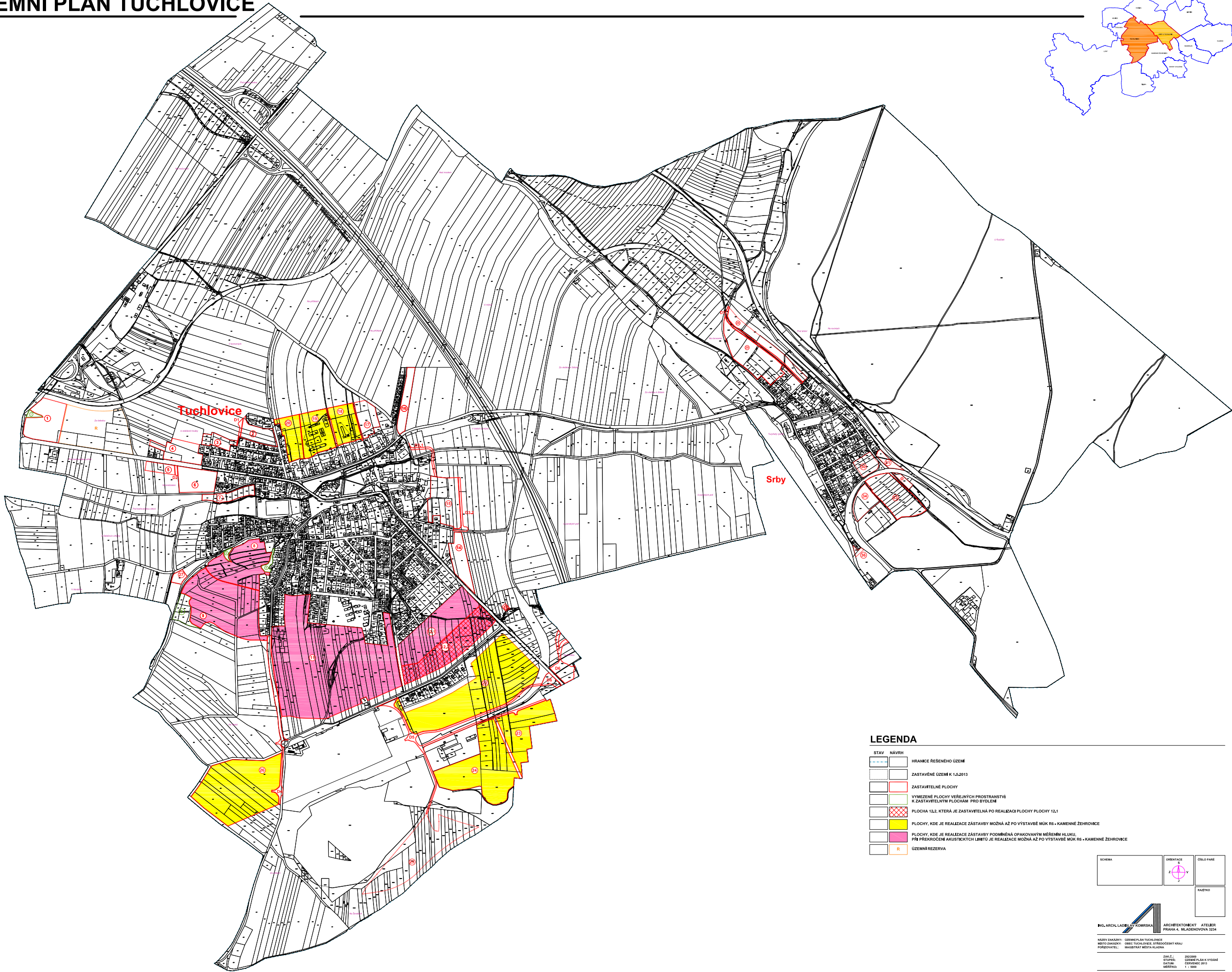
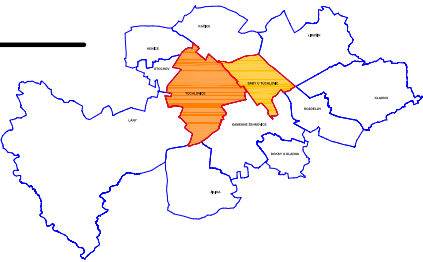
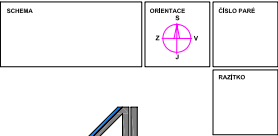


ÚZEMNÍ PLÁN TUCHLOVICE



LEGENDA

- STAV NÁVRH
- HRANICE ŘEŠENÉHO ÚZEMÍ
 - ZASTAVĚNÉ ÚZEMÍ K 1.5.2013
 - ZASTAVITELNÉ PLOCHY
 - VYMEZENÉ PLOCHY VEŘEJNÝCH PROSTRANSTVÍ K ZASTAVITELNÝM PLOCHAM PRO DVOULEH
 - PLOCHA 12.2, KTERÁ JE ZASTAVITELNÁ PO REALIZACI PLOCHY PLOCHY 12.1
 - PLOCHY, KDE JE REALIZACE ZASTAVBY MOŽNÁ AŽ PO VYSTAVBĚ MUK R6 - KAMENNÉ ŽEHROVICE
 - PLOCHY, KDE JE REALIZACE ZASTAVBY PODMÍNĚNÁ OPAKOVANÝM MĚŘENÍM HLUKU, PŘI PŘEKROČENÍ AKUSTICKÝCH LIMITŮ JE REALIZACE MOŽNÁ AŽ PO VYSTAVBĚ MUK R6 - KAMENNÉ ŽEHROVICE
 - ÚZEMNÍ REZERVA



ING. ARCH. LADISLAV KOMRSKA ARCHITEKTONICKÝ ATELIER
PRAHA 4, MLADENOVŮVA 3234

NÁZEV ZAKÁZKY: ÚZEMNÍ PLÁN TUCHLOVICE
MÍSTO ZMĚNY: ÚZEMNÍ PLÁN TUCHLOVICE, STŘEDNÍHO ŠKOLY
POŘIZOVATEL: MĚSTSKÝ ÚŘAD TUCHLOVICE

ZAK.Č.: 2003009 ÚZEMNÍ PLÁN K VÝSTAVĚ
STUPNĚ: 1. ÚZEMNÍ PLÁN K VÝSTAVĚ
DATUM: ČERVENEC 2013
MĚŘITEL: 1 : 1000

NÁZEV VÝKRESU: ČÍSLO VÝKRESU: 1d

VÝKRES POŘADÍ ZMĚN V ÚZEMÍ